

君津市の道標（明治以前）



君津市道標一覧

2007/5/24

暫定番号	所在地1	所在地2	塔種	塔種2	年号	西暦
君津01	鹿野山下	春日神社前観測所入り口	観音塔	観音像	明和2年？	1765
君津02	南子安	旧県道小安坂右	六地藏塔	六地藏像	延享4年	1747
君津03	大山野178	若鍋商店前	供養塔	供養塔	明和5年	1768
君津04	大鷲	長善寺入口墓地内	地藏	地藏台石	宝暦5年	1755
君津05	大鷲新田	鎌足林道尾根ブロック小屋内	庚申塔	庚申像	明和6年	1769
君津06	大鷲新田	鎌足林道尾根ブロック小屋内	六地藏塔	六地藏像	安永7年	1778
君津07	愛宕1559		地藏塔	地藏	寛保2年	1742
君津08	久留里城址資料館	中庭	仏像塔	仏像	寛延4年	1751
君津09	三田	小櫃駅北旧道	六地藏塔	六地藏像	文化2年	1805
君津10	坂田	坂田寺家坂T字路	道標	道標	天保15年	1844
君津11	六手字前畑	付属寺の東	道標	道標	天保13年	1842
君津12	大野台	5行台	六地藏塔	六地藏像	文政8年	1825
君津13	大糸字大台	小糸浄水場入口の向かい側	仏像塔	仏像	安永7年	1778
君津14	宮下字石畑	周南公民館裏西方三叉路	六地藏塔	六地藏像	安永8年	1779
君津15	大山野字山田谷	三叉路周南公民館北300m小堂内	地藏塔	地藏	宝暦4年	1754
君津16	小糸根本	大正寺境内石段下	地藏塔	地藏	明和7年	1770
君津17	福岡三叉路	鎌滝家墓地内	馬頭観音塔	馬頭観音像	寛政5年	1793
君津18	福岡三叉路	鎌滝家墓地内	六地藏塔	六地藏像	文化7年	1810
君津19	大井戸	神宮寺境内	地藏	地藏	宝暦9年	1759
君津20	大井戸	神宮寺境内	道標	道標		
君津21	大野台469	加登屋商店前	境界標	境界標	明治44年	1911
君津22	市宿	市宿青年館前土手	馬頭観音塔	馬頭観音像	文化5年	1808
君津23	練木池谷地先	三叉路ブロック堂内	地藏	地藏	天保15年	1844
君津24	内箕輪71地先	三叉路小堂内	地藏	地藏		
君津25	人見町	三叉路ブロック堂内	地藏	地藏	文化10年	1813
君津26	黄和田字畑	十三仏堂前石籠	地藏	地藏	宝暦8年	1758
君津27	荻作	桃の木代	佛像塔	佛像	文政11年	1828
君津28	西原	薬王院前100m	馬頭観音塔	文字馬頭観世音	天保10年	1839
君津29	賀恵淵	蔵下	道標	道標		
君津30	戸崎字田中	集会所下	庚申塔	庚申像	宝暦14年	1764
君津31m	法木作72	伊藤氏宅	道標	道標	明治16年	1883
君津32	戸崎字塚ノ越		六地藏塔	六地藏像	享保17年	1732
君津33	俵田	俵田駅前十字路	六地藏塔	六地藏像	元禄2年	1689
君津34	小市部	四反目地先	地藏	地藏	元禄9年	1696
君津35	小市部	大樹の下 屋根の下	地藏	地藏		
君津36	浦田	怒田入口	六地藏塔	六地藏像	宝永8年	1711
君津37	尾車字曲松		馬頭観音塔	馬頭観音像		
君津38	向郷字蟹原十字路		地藏	地藏	宝暦11年	1761
君津39	山滝野四の宮	ゴルフ場入り口	地藏塔	地藏	文化14年	1817
君津40	大坂	刈米	地藏	地藏	宝暦8年	1758
君津41	大戸見	城ノ作	地藏	地藏	延享5年	1748
君津42	大戸見名殿上の台	上人墓	地藏	地藏	享保12年	1727
君津43	加名盛字上関	墓地	地藏	地藏	弘化4年	1847

君津44	笹	中笹地先	地蔵	地蔵	正徳5年	1715
君津45	藤林原地先	地蔵堂	地蔵	地蔵	享和2年	1802
君津46	草川原	三ツ石観音寺入口寺標石の隣	仏像塔	仏像	享保12年	1727
君津47	怒田花立	山中	道標	道標	宝暦4年(明治18年再建?)	1754
君津48	三直	水田小道	庚申塔	庚申像	明和3年	1766
君津49	上湯江	旧房州往還	道標	道標	江戸時代	
君津50	貞元	貞元コミュニティセンター	道標	道標	江戸時代	
君津51	大戸見	大日堂前庭	六地蔵塔	六地蔵像	正徳4年	1714
君津ts09	上湯江	旧房州往還	境界標	境界標	明治大正	

暫定番号	君津01
所在地1	鹿野山下
所在地2	春日神社前観測所入り口
塔種	観音塔
塔種2	観音像
年号	明和2年？
西暦	1765
主要内容	東 かの山道 くるり町、き よすみ、大山ミち、なこて ら、西 さぬき、若とみ道 ふつ津
金田番号	01
緯度	351513.6522
経度	1395722.061



暫定番号	君津02
所在地1	南子安
所在地2	旧県道小安坂右
塔種	六地藏塔
塔種2	六地藏像
年号	延享4年
西暦	1747
主要内容	東 たかくら道、南 かのうみち、北 木更津みち
金田番号	03
緯度	351956.8176
経度	1395532.259



暫定番号	君津03
所在地1	大山野178
所在地2	若鍋商店前
塔種	供養塔
塔種2	供養塔
年号	明和5年
西暦	1768
主要内容	南 さぬき道、西 よし 乃ミち、北 きさら津 道、東 中しま
金田番号	05
緯度	351727.5344
経度	1395536.365



暫定番号	君津04
所在地1	大鷲
所在地2	長善寺入口墓地内
塔種	地蔵
塔種2	地蔵台石
年号	宝暦5年
西暦	1755
主要内容	右 かのゝ道、左 高く ら道
金田番号	09
緯度	351910.5266
経度	1395754.449



暫定番号	君津05
所在地1	大鷲新田
所在地2	鎌足林道尾根ブロック小屋内
塔種	庚申塔
塔種2	庚申像
年号	明和6年
西暦	1769
主要内容	北 きさらず道二里、東 いちじく二り、南 かのゝ道
金田番号	10
緯度	351937.6237
経度	1395757.248



暫定番号	君津06
所在地1	大鷲新田
所在地2	鎌足林道尾根ブロック小屋内
塔種	六地藏塔
塔種2	六地藏像
年号	安永7年
西暦	1778
主要内容	北 きさらず道二里、市宿二里、南 かのう道二里
金田番号	11
緯度	351937.6237
経度	1395757.248



暫定番号	君津07
所在地1	愛宕1559
所在地2	
塔種	地藏塔
塔種2	地藏
年号	寛保2年
西暦	1742
主要内容	北 是より西 右ふっ津 六里 是より 愛宕山 八丁、 南是より東 くるり二十五丁 是より左 かのゝ 二里半
金田番号	13
緯度	351712.7479
経度	1400257.628



暫定番号	君津08
所在地1	久留里城址資料館
所在地2	中庭
塔種	仏像塔
塔種2	仏像
年号	寛延4年
西暦	1751
主要内容	是より北 きさらず 道へ二里、是より西 人見くわんおん道三 十丁、是より南 さ ぬき道二里
金田番号	14
緯度	351715.2514
経度	1400519.016



暫定番号	君津09
所在地1	三田
所在地2	小櫃駅北旧道
塔種	六地藏塔
塔種2	六地藏像
年号	文化2年
西暦	1805
主要内容	あ祢さき 四り 北 えどみち かさもり 四里、南 くるりー り、西 たかくらーり 半 きさら須 三り 半
金田番号	18
緯度	351949.4316
経度	1400342.318



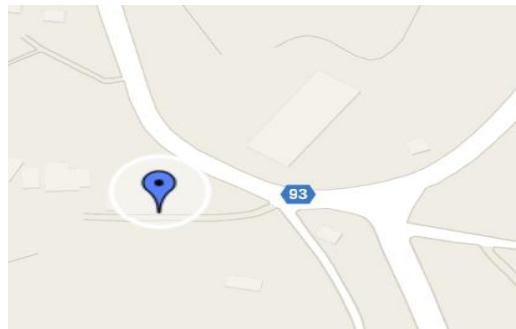
暫定番号	君津10
所在地1	坂田
所在地2	坂田寺家坂T字路
塔種	道標
塔種2	道標
年号	天保15年
西暦	1844
主要内容	東 かのう山道三リ半 西 富津 道二リ 北 木更津 道 二里
金田番号	19
緯度	352023.811
経度	1395316.37



暫定番号	君津11
所在地1	六手字前畑
所在地2	付属寺の東
塔種	道標
塔種2	道標
年号	天保13年
西暦	1842
主要内容	是ヨリ大師道 左 か のうざん とおりぬけ
金田番号	20
緯度	351826.2289
経度	1395613.159



暫定番号	君津12
所在地1	大野台
所在地2	5行台
塔種	六地藏塔
塔種2	六地藏像
年号	文政8年
西暦	1825
主要内容	かのう山道、くるり道
金田番号	26
緯度	351620.2497
経度	1400026.843



暫定番号	君津13
所在地1	大系字大台
所在地2	小糸浄水場入口の向かい側
塔種	仏像塔
塔種2	仏像
年号	安永7年
西暦	1778
主要内容	東 たかくら道 南 かのゝ道 西 きさら津道
金田番号	B10
緯度	351856.5298
経度	1395853.345



暫定番号	君津14
所在地1	宮下字石畑
所在地2	周南公民館裏西方三叉路
塔種	六地藏塔
塔種2	六地藏像
年号	安永8年
西暦	1779
主要内容	右 かのゝ道 左 きさらず道
金田番号	B12
緯度	351746.2327
経度	1395549.563



暫定番号	君津15
所在地1	大山野字山田谷
所在地2	三叉路周南公民館北300m 小堂内
塔種	地藏塔
塔種2	地藏
年号	宝暦4年
西暦	1754
主要内容	右 かのふ道 雪飛山 左 ふつ津道
金田番号	B13
緯度	351740.7335
経度	1395555.063



暫定番号	君津16
所在地1	小系根本
所在地2	大正寺境内石段下
塔種	地藏塔
塔種2	地藏
年号	明和7年
西暦	1770
主要内容	南 かのゝ ーり
金田番号	B19
緯度	351827.3332
経度	1395858.346



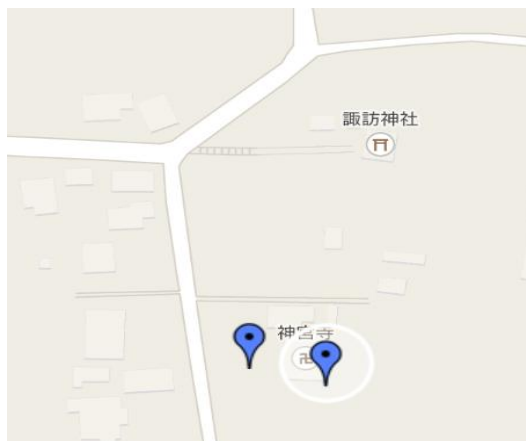
暫定番号	君津17
所在地1	福岡三叉路
所在地2	鎌滝家墓地内
塔種	馬頭観音塔
塔種2	馬頭観音像
年号	寛政5年
西暦	1793
主要内容	西 鹿埜山一り 北 木 更津 三里半
金田番号	B20
緯度	351715.8408
経度	1395845.849



暫定番号	君津18
所在地1	福岡三叉路
所在地2	鎌滝家墓地内
塔種	六地藏塔
塔種2	六地藏像
年号	文化7年
西暦	1810
主要内容	右 かのふ山 ミ ち、左 たかくら みち
金田番号	B21
緯度	351715.8408
経度	1395845.849



暫定番号	君津19
所在地1	大井戸
所在地2	神宮寺境内
塔種	地藏
塔種2	地藏
年号	宝暦9年
西暦	1759
主要内容	南 かのゝ道 一里
金田番号	B23
緯度	351734.6398
経度	1395928.145



暫定番号	君津20
所在地1	大井戸
所在地2	神宮寺境内
塔種	道標
塔種2	道標
年号	
西暦	
主要内容	此方 はせどう観音道(大野台から移転)
金田番号	B24
緯度	351734.6398
経度	1395928.145



暫定番号	君津21
所在地1	大野台469
所在地2	加登屋商店前
塔種	境界標
塔種2	境界標
年号	明治44年
西暦	1911
主要内容	從是西北千葉県上総国 君津郡
金田番号	B27
緯度	351612.5496
経度	1395949.647



暫定番号	君津22
所在地1	市宿
所在地2	市宿青年館前土手
塔種	馬頭観音塔
塔種2	馬頭観音像
年号	文化5年
西暦	1808
主要内容	右 たかくら、左 き さらず
金田番号	B28
緯度	351553.4513
経度	1395933.449



暫定番号	君津23
所在地1	練木池谷地先
所在地2	三叉路ブロック堂内
塔種	地蔵
塔種2	地蔵
年号	天保15年
西暦	1844
主要内容	南 たかくら道、西 木更津江ノ道
金田番号	B30
緯度	351851.9276
経度	1395713.153



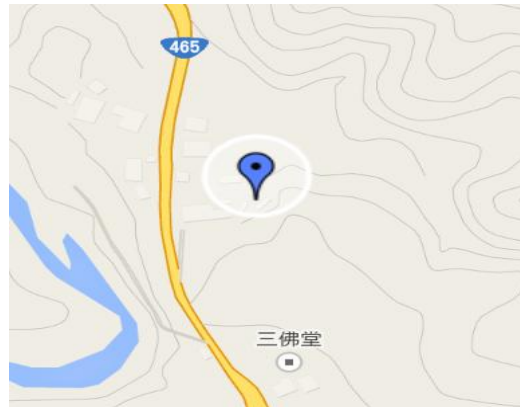
暫定番号	君津24
所在地1	内箕輪71地先
所在地2	三叉路小堂内
塔種	地蔵
塔種2	地蔵
年号	
西暦	
主要内容	右 たかくらミち あも り小いと市 道 ニリ 南 かのの山への道 ニリ、是より北 きさ らす道 ニリ
金田番号	B31
緯度	351923.5219
経度	1395553.959



暫定番号	君津25
所在地1	人見町
所在地2	三叉路ブロック堂内
塔種	地蔵
塔種2	地蔵
年号	文化10年
西暦	1813
主要内容	左 婦ふ津ミちーリ 右 きさら津 ミちニリ
金田番号	B35
緯度	352028.8084
経度	1395201.876



暫定番号	君津26
所在地1	黄和田字畑
所在地2	十三仏堂前石籠
塔種	地蔵
塔種2	地蔵
年号	宝暦8年
西暦	1758
主要内容	右 此方 きよ末み道 左 此方 うのえ かち 道
金田番号	B38
緯度	351319.3822
経度	1400805.712



暫定番号	君津27
所在地1	荻作
所在地2	桃の木代
塔種	佛像塔
塔種2	佛像
年号	文政11年
西暦	1828
主要内容	東 たかくらみち（正面）かのふさんみち 南 きさら津みち
金田番号	K23
緯度	351633.1439
経度	1395744.956



暫定番号	君津28
所在地1	西原
所在地2	薬王院前100m
塔種	馬頭観音塔
塔種2	文字馬頭観世音
年号	天保10年
西暦	1839
主要内容	うしく三しかさもり四里八 丁、くるりーり きよすみ 七里、高くら一里 きさら ず 三里 かのふ山 三 り
金田番号	17
緯度	352011.5275
経度	1400241.423



暫定番号	君津29
所在地1	賀恵渚
所在地2	蔵下
塔種	道標
塔種2	道標
年号	
西暦	
主要内容	東 たかたき道 加も 三里
金田番号	K28
緯度	351957.6293
経度	1400251.922



暫定番号	君津30
所在地1	戸崎字田中
所在地2	集会所下
塔種	庚申塔
塔種2	庚申像
年号	宝暦14年
西暦	1764
主要内容	南 かのう道 北 木 更津 左 かさもり道 くるとり道
金田番号	B34
緯度	351926.6323
経度	1400234.725



暫定番号	君津31
所在地1	法木作72
所在地2	伊藤氏宅
塔種	道標
塔種2	道標
年号	明治16年
西暦	1883
主要内容	南 佐貫道 北 木更 津 東 鹿野山道
金田番号	04
緯度	351903.624
経度	1395548.06




暫定番号	君津32
所在地1	戸崎字塚ノ越
所在地2	
塔種	六地藏塔
塔種2	六地藏像
年号	享保17年
西暦	1732
主要内容	右 たかくら かさもり 左 久留里
金田番号	B03
緯度	351943.2295
経度	1400159.527



暫定番号	君津33
所在地1	俵田
所在地2	俵田駅前十字路
塔種	六地藏塔
塔種2	六地藏像
年号	元禄2年
西暦	1689
主要内容	此よ里北は江戸おか 道なり、此より江戸ふ なみちなり
金田番号	16
緯度	351851.6378
経度	1400334.721




暫定番号	君津34
所在地1	小市部
所在地2	四反目地先
塔種	地藏
塔種2	地藏
年号	元禄9年
西暦	1696
主要内容	不詳
金田番号	K44
緯度	351803.3453
経度	1400453.017



暫定番号	君津35
所在地1	小市部
所在地2	大樹の下 屋根の下
塔種	地藏
塔種2	地藏
年号	
西暦	
主要内容	従是御かの方ハをた きみち、右 ちやうな ん
金田番号	B17
緯度	351759.6456
経度	1400449.017



暫定番号	君津36
所在地1	浦田
所在地2	怒田入口
塔種	六地藏塔
塔種2	六地藏像
年号	宝永8年
西暦	1711
主要内容	是より右ぼう志うながさ 道、是より左きよすみ江 の道
金田番号	15
緯度	351650.2532
経度	1400441.621



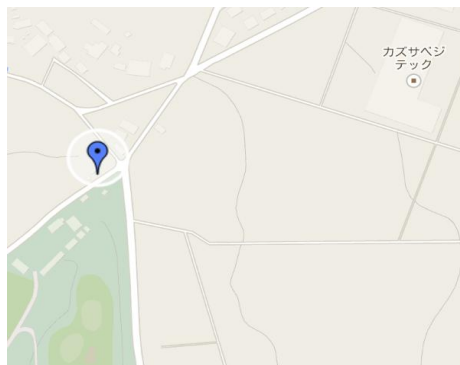
暫定番号	君津37
所在地1	尾車字曲松
所在地2	
塔種	馬頭観音塔
塔種2	馬頭観音像
年号	
西暦	
主要内容	かのう山道、きさらず道
金田番号	06
緯度	351657.8399
経度	1395658.459



暫定番号	君津38
所在地1	向郷字蟹原十字路
所在地2	
塔種	地藏
塔種2	地藏
年号	宝暦11年
西暦	1761
主要内容	右かのゝ道 中小坂 村道 左ほうしう道
金田番号	23
緯度	351717.1483
経度	1400332.925



暫定番号	君津39
所在地1	山滝野四の宮
所在地2	ゴルフ場入り口
塔種	地藏塔
塔種2	地藏
年号	文化14年
西暦	1817
主要内容	北方 たかくらきさらず 此方 方 くるり 此方 谷 此方 きよすみ 北方 ぼう志う 前原
金田番号	12
緯度	351602.555
経度	1400230.233



暫定番号	君津40
所在地1	大坂
所在地2	刈米
塔種	地藏
塔種2	地藏
年号	宝暦8年
西暦	1758
主要内容	西 かの道 北 くるり きさらず 道、南 三石 山きよすみ 道
金田番号	29
緯度	351509.7613
経度	1400245.134



暫定番号	君津41
所在地1	大戸見
所在地2	城ノ作
塔種	地藏
塔種2	地藏
年号	延享5年
西暦	1748
主要内容	是より東 きよすみ道
金田番号	K08
緯度	
経度	市史に写真があるが見 つから




暫定番号	君津42
所在地1	大戸見名殿上の台
所在地2	上人墓
塔種	地藏
塔種2	地藏
年号	享保12年
西暦	1727
主要内容	是より南ハかさはら ぼ う志ふ道 な里かわ 三里あまり、是より北ハ くり道 いちば道 二 里あまり、右 三いし山 ふわたの こゝ乃と 一 里あまり 是よりひ可し きよすミ道 三里余
金田番号	B33
緯度	351451.3662
経度	1400433.226



暫定番号	君津43
所在地1	加名盛字上関
所在地2	墓地
塔種	地藏
塔種2	地藏
年号	弘化4年
西暦	1847
主要内容	右 さらや道 南 ぼ うしう道 左 久留里 道
金田番号	28
緯度	351437.2673
経度	1400416.128



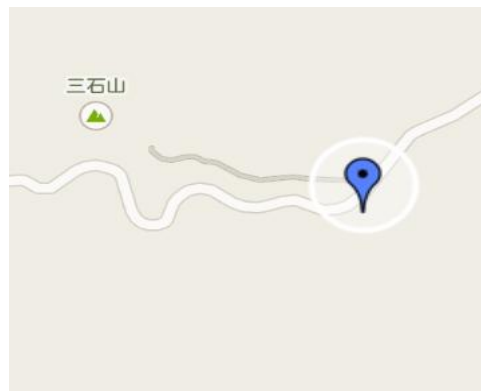
暫定番号	君津44
所在地1	笹
所在地2	中笹地先
塔種	地藏
塔種2	地藏
年号	正徳5年
西暦	1715
主要内容	是より右ハ さと村 左 是より右ハ ぼうしう みち、是より左ハくるり みち
金田番号	27
緯度	351339.3741
経度	1400427.129



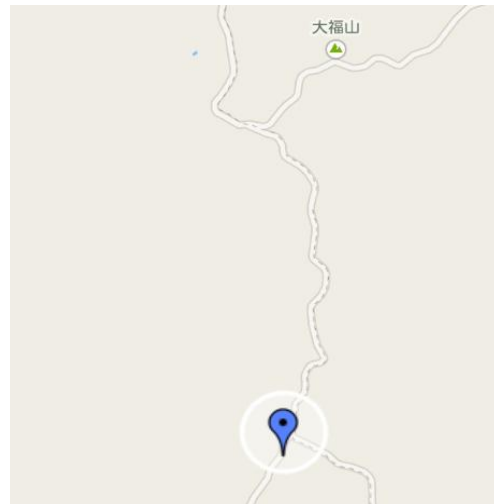
暫定番号	君津45
所在地1	藤林原地先
所在地2	地藏堂
塔種	地藏
塔種2	地藏
年号	享和2年
西暦	1802
主要内容	右 三石山 二十八丁 左 きよすみ道
金田番号	B15
緯度	351357.6737
経度	1400527.524



暫定番号	君津46
所在地1	草川原
所在地2	三ツ石観音寺入口寺 標石の隣
塔種	仏像塔
塔種2	仏像
年号	享保12年
西暦	1727
主要内容	是より東ハ
金田番号	B16
緯度	351233.6829
経度	1400521.427




暫定番号	君津47
所在地1	怒田花立
所在地2	山中
塔種	道標
塔種2	道標
年号	宝暦4年(明治18年再建?)
西暦	1754
主要内容	南はきよすみ 三里半 西はくるり 二里半 北 はうしく 四里 ちょう な 六里
金田番号	B36
緯度	351451.2706
経度	1400714.112



暫定番号	君津48
所在地1	三直
所在地2	水田小道
塔種	庚申塔
塔種2	庚申像
年号	明和3年
西暦	1766
主要内容	北きさらず道 東たかく ら 南かのゝ道
金田番号	
緯度	351853.4255
経度	1395602.079




暫定番号	君津49
所在地1	上湯江
所在地2	旧房州往還
塔種	道標
塔種2	道標
年号	江戸時代
西暦	
主要内容	右 さぬき 左 か のふ山
金田番号	
緯度	351852.2214
経度	1395323.673



暫定番号	君津50
所在地1	貞元
所在地2	貞元コミュニティセンター
塔種	道標
塔種2	道標
年号	江戸時代
西暦	
主要内容	東 くるり道 南 さぬき道 二り 西 ふつつ道ーリ 北 道二り
金田番号	
緯度	351910.7204
経度	1395401.759



暫定番号	君津51
所在地1	大戸見
所在地2	大日堂前庭
塔種	六地藏塔
塔種2	六地藏像
年号	正徳4年
西暦	1714
主要内容	右 自此右笹村 房州前 原道 左 自此清澄ミち
金田番号	
緯度	352521.12
経度	1400670.48



暫定番号	君津ts09
所在地1	上湯江
所在地2	旧房州往還
塔種	境界標
塔種2	境界標
年号	明治大正
西暦	
主要内容	從是北千葉縣 君津郡定元村
金田番号	
緯度	351827.524
經度	1395316.314

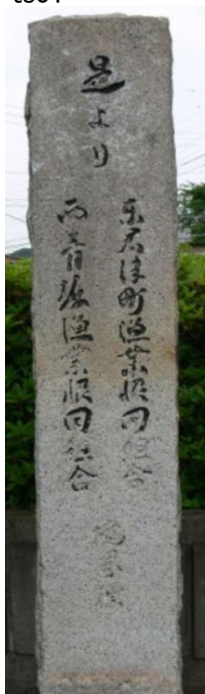


君津市内道標一覧表(大正以降)

2007/5/24

暫定 番号	緯度	経度	所在地1	所在地2	塔種	年号	西暦	主要内容	金田 番号
君津 ts01	352028.2	1395158	人見	君津漁業 資料館前 庭	境界標	大正、 昭和？		是より東君津町 漁協、西青掘 漁協	02
君津 ts02	351826.7	1395905	小糸大谷 入り口	根本	道標	大正1 3年	1924	南鹿野山市宿 方面他	07
君津 ts03	351804.7	1395958	法木	法木神社 公会所前	道標	大正1 1年	1922	木更津へ凡四 里 鹿野山へ 凡 久留里へ 凡二里他	B08
君津 ts04	351857.5	1395853	大糸字大 台	小糸浄水 場前	道標	大正1 3年	1924	左 鹿野山市 宿方面、正面 佐貫富津方 面、右高蔵横 田方面	B09
君津 ts05	351715.7	1395848	福岡三叉 路		道標	大正、 昭和？		東 小橋ヲ渡リ 高 南秋元三 島方 西鹿野 山ヲ経テ佐貫 港他	B22
君津 ts06	351657.4	1395932	糸川	糸川青年 館前十字 路	道標	大正、 昭和？		北 大井戸ヲ経 テ鎌足村高蔵 方面ニ至ル他	B25
君津 ts07	351829.7	1395940	長石旧道	坂下	道標	大正、 昭和？		不詳	N01
君津 ts08	351649.5	1395824	鎌滝不動 入口		道標	昭和		不動道	N02

ts01



ts02



ts03



ts04



ts05



ts06



ts07



ts08-上



ts08-下

