

木更津市の道標（明治以前）





木更津市内道標目録

2006年7月

暫定番号	所在地1	所在地2	塔種	塔種2	年号	西暦
木01	畑沢字岡ヶ谷175-1	波岡寺境内の石塔群中	地藏塔	地藏像	安永2年	1773
木02	吾妻	吾妻神社境内	庚申塔	庚申像	延宝8年	1680
木03	桜井新町4		道標	道標	文政13年	1830
木04	吾妻2.4		道標	道標	安政5年	1858
木05	新宿	平等寺境内本堂の右側	観音塔	観音像	享保6年	1721
木06	桜井字峯1455		童子菩薩塔	童子菩薩像	正徳2年	1712
木07	中央一丁目	愛染寺境内	観音塔	観音像	享保6年	1721
木08	下烏田十字路	集会所前	庚申塔	庚申像	元文3年	1738
木09	請西真舟	紅陵高校体育館北	観音塔	観音像	文政7年	1824
木10	桜井字奥谷	志学館の門から右へ尾根道を300m左側	仏像塔	仏像	文政5年	1822
木11	請西	長楽寺参道入口	地藏塔	地藏像	文政10年	1827
木12	鎌倉街道志学館東		仏像塔	仏像		
木15	高柳字西山	金鈴塚保存館庭に保存	道標	道標	明和6年	1769
木16	太田山公園	博物館庭	仏像塔	仏像	文政10年	1827
木17	高柳2-2-1	墓地内北	道標	道標	江戸時代	
木18	中烏田字堂谷十字路	墓地地藏堂内	馬頭観音塔	馬頭観音像		
木19	上烏田(旧位置は練木11の2)	八幡神社入口	庚申塔	庚申像	明和4年	1767
木20	東太田3		六地藏塔	六地藏像	享保15年	1730
木21	東太田3		仏像塔	仏像	享保15年	1730
木22	大久保字踊ヶ谷	八幡台団地の背後山の中古道	道標	道標	文政	1818/1830
木23	矢那3638		六地藏塔	六地藏像	安永10年	1781
木25	井尻829	墓地	六地藏塔	六地藏像		
木26	井尻	中郷小学校校庭左側	道標	道標		
木27	矢那字内野1532		六地藏塔	六地藏像	安永7年	1778
木28	笹子469地先	JR踏切北東公民館前踏切北側50m	仏像塔	仏像	寛政5年	1793
木29	犬成	宝蔵院境内本堂北側石塔群中	馬頭観音塔	文字馬頭観	文政5年	1822
木30	矢那字上高田	ダム北岸暁星道	馬頭観音塔	馬頭観音像	寛政6年	1794
木31	矢那字上高田	ダム北岸暁星道	仏像三界万	仏像三界万霊塔		
木32	矢那字上高田	ダム北岸暁星道	地藏	地藏	享保12年	1727
木33	矢那高倉	旧道	六地藏塔	六地藏像	寛政6年	1794

木34	下望陀	長楽寺西入口三叉路	仏像塔	仏像	明和3年	1766
木35	下望陀	長楽寺入口三叉路	道標	道標	弘化2年	1845
木36	滝の口		仏像塔	仏像		
木37	笹子かじや坂	滝の口境界	観音菩薩像	観音菩薩像	文化5年	1808
木38	伊豆島字玉野谷		仏像塔	仏像		
木39	伊豆島		観音菩薩像	観音菩薩像		
木40	草敷字久野原436-1	小屋内	六地藏塔	六地藏像	安永3年	1774
木41	草敷	八幡神社境内	庚申塔	庚申像		
木42	下郡字東久野原2465		地藏塔	地藏像	享保20年	1735
木43	上宮田字塩網原135(木、根沢)		道標	道標	安政5年	1858
木45	下郡字市場1948	公民館西50m	庚申塔	庚申像		
木46	下郡字神1999三叉路		光明真言塔	光明真言塔	文政11年	1828
木47	下郡字神1999三叉路		観音塔	観音像	文化5年	1808
木48	下郡字原1865	妙真寺入口	地藏塔	地藏像		
木49	下内橋字諏訪原1	諏訪神社境内角石塔	仏像塔	仏像	享保3年	1718
木50	下郡宮ノ台889	善鐘寺境内	六地藏塔	六地藏像	宝暦6年	1756
木51	下郡宮ノ台889	善鐘寺境内	庚申塔	庚申像	延享4年	1747
木52	下郡宮ノ台889	善鐘寺境内	地藏	地藏像	文化13年	1816
木53	真理谷字畑1038	旧東善寺境内	六地藏塔	六地藏像	正徳5年	1715
木54	茅野字東作683	善雄寺境内石段左側	六地藏塔	六地藏像	元禄15年	1702
木55	真理谷字四本木3523	旧道	仏像塔	仏像	天保7年	1836
木56	真理谷字四本木3523	旧道	道標	道標	延享2年	1745
木57	真理谷山上5007	自性院入口	地藏	地藏像	享保6年	1721
木58	真理谷地藏堂4260	梨畑前	馬頭観音塔	馬頭観音像	文政9年	1826
木59	真里谷市野々		地藏塔	地藏像	安永6年	1777
木60	矢那字上滝の谷1831	御嶽神社先旧道山道300m	庚申塔	庚申像		
木61	瓜谷	旧久留里街道	地藏	地藏像	享保4年	1719

暫定番号	木01
所在地1	畑沢字岡ヶ谷175-1
所在地2	波岡寺境内の石塔群中
塔種	地藏塔
塔種2	地藏像
年号	安永2年
西暦	1773
主要内容	南 さぬきみち 東 こ いとみち
金田番号	B01
緯度	352054.2088
経度	1395401.365



暫定番号	木02
所在地1	吾妻
所在地2	吾妻神社境内
塔種	庚申塔
塔種2	庚申像
年号	延宝8年
西暦	1680
主要内容	従是東者 里村 江戸かいどう
金田番号	B05
緯度	352328.1934
経度	1395511.153



暫定番号	木03
所在地1	桜井新町4
所在地2	
塔種	道標
塔種2	道標
年号	文政13年
西暦	1830
主要内容	此方 かのふさん道 三り半 此方 木更 津道 貳拾町 此方 みねのやくし 一丁 多可くらみち 貳里
金田番号	23
緯度	352146.6048
経度	1395511.357



暫定番号	木04
所在地1	吾妻2. 4
所在地2	
塔種	道標
塔種2	道標
年号	安政5年
西暦	1858
主要内容	吾妻神社 江戸道
金田番号	24
緯度	352323.394
経度	1395513.253



暫定番号	木05
所在地1	新宿
所在地2	平等寺境内本堂の右側
塔種	観音塔
塔種2	観音像
年号	享保6年
西暦	1721
主要内容	さんふきよう 西光寺 右 是より八丁 是より ひ可し江戸みちなら わまで二り
金田番号	B06
緯度	352317.3949
経度	1395519.852



暫定番号	木06
所在地1	桜井字峯1455
所在地2	
塔種	童子菩薩塔
塔種2	童子菩薩像
年号	正徳2年
西暦	1712
主要内容	これより西くさふつ道
金田番号	B02
緯度	352152.3045
経度	1395524.555



暫定番号	木07
所在地1	中央一丁目
所在地2	愛染寺境内
塔種	観音塔
塔種2	観音像
年号	享保6年
西暦	1721
主要内容	さんふきよう 西光寺 右 是より四丁 毎年 まち かのふへ四里 是より南さぬきまで四 里
金田番号	B07
緯度	352258.3972
経度	1395525.753



暫定番号	木08
所在地1	下烏田十字路
所在地2	集会所前
塔種	庚申塔
塔種2	庚申像
年号	元文3年
西暦	1738
主要内容	是より かのゝみち たかくらみち かのふ 道 小糸道 三り
金田番号	22
緯度	352054.6114
経度	1395539.456



暫定番号	木09
所在地1	請西真舟
所在地2	紅陵高校体育館北
塔種	観音塔
塔種2	観音像
年号	文政7年
西暦	1824
主要内容	北 きさらす 東 た かから 西 かのふ山 南 古いと
金田番号	B03
緯度	352153.4049
経度	1395544.854



暫定番号	木10
所在地1	桜井字奥谷
所在地2	志学館の門から右へ尾根道を300m左側
塔種	仏像塔
塔種2	仏像
年号	文政5年
西暦	1822
主要内容	右 きさら津 小糸道 左 さくらい
金田番号	B33
緯度	352126.7081
経度	1395549.954



暫定番号	木11
所在地1	請西
所在地2	長楽寺参道入口
塔種	地藏塔
塔種2	地藏像
年号	文政10年
西暦	1827
主要内容	此の方 かのふ山道 此の方 木更津道 此の方 高くら道
金田番号	B38
緯度	352218.7026
経度	1395601.451



暫定番号	木12
所在地1	鎌倉街道志学館東
所在地2	
塔種	仏像塔
塔種2	仏像
年号	
西暦	
主要内容	右ハ加らす田道 北 かまくら道 左ハ高く ら道
金田番号	
緯度	352114.51
経度	1395611.053



暫定番号	木15
所在地1	高柳字西山
所在地2	金鈴塚保存館庭に保存
塔種	道標
塔種2	道標
年号	明和6年
西暦	1769
主要内容	西 木さらづ 北 江戸 みち 東 たかくら
金田番号	B27
緯度	352400.8913
経度	1395607.547



暫定番号	木16
所在地1	太田山公園
所在地2	博物館庭
塔種	仏像塔
塔種2	仏像
年号	文政10年
西暦	1827
主要内容	此方 かのふ山道 此方 方 木更津 此方 高く らみち
金田番号	01
緯度	352245.4
経度	1395617.549



暫定番号	木17
所在地1	高柳2-2-1
所在地2	墓地内北
塔種	道標
塔種2	道標
年号	江戸時代
西暦	
主要内容	東 たかくら 北 江戸 南 きさらづ
金田番号	
緯度	352430.2885
経度	1395627.004



暫定番号	木18
所在地1	中烏田字堂谷十字路
所在地2	墓地地藏堂内
塔種	馬頭観音塔
塔種2	馬頭観音像
年号	
西暦	
主要内容	東 高くら道 北木更 津道 南馬込道
金田番号	B04
緯度	352119.2098
経度	1395623.552



暫定番号	木19
所在地1	上烏田(旧位置は練木)
所在地2	八幡神社入口
塔種	庚申塔
塔種2	庚申像
年号	明和4年
西暦	1767
主要内容	木更津道一里
金田番号	
緯度	352047.9146
経度	1395711.549



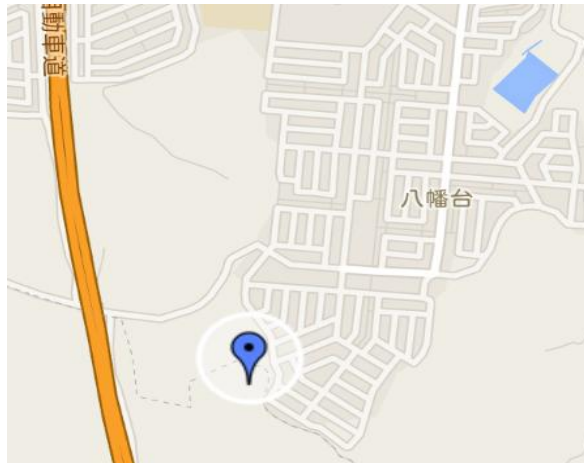
暫定番号	木20
所在地1	東太田3
所在地2	
塔種	六地藏塔
塔種2	六地藏像
年号	享保15年
西暦	1730
主要内容	南 たかくらみち くるり みち 西 きさらづみち うしろ ちばみち山上がり
金田番号	
緯度	352223.1046
経度	1395735.143



暫定番号	木21
所在地1	東太田3
所在地2	
塔種	仏像塔
塔種2	仏像
年号	享保15年
西暦	1730
主要内容	南 たかくらみち くるりみち 西 きさらづみち うしろ ちばみち 山上がり
金田番号	
緯度	352223.1046
経度	1395735.143



暫定番号	木22
所在地1	大久保字躑ヶ谷
所在地2	八幡台団地の背後 山の中古道
塔種	道標
塔種2	道標
年号	文政
西暦	1818／1830
主要内容	西 てんの みち 南 かのみち
金田番号	B30
緯度	351957.2198
経度	1395656.552



暫定番号	木23
所在地1	矢那3638
所在地2	
塔種	六地藏塔
塔種2	六地藏像
年号	安永10年
西暦	1781
主要内容	これより右かのゝ道 三里 これよりきさらづ 道 これより東 高くら 道 三十丁
金田番号	20
緯度	352107.5139
経度	1395807.143



暫定番号	木25
所在地1	井尻829
所在地2	墓地
塔種	六地藏塔
塔種2	六地藏像
年号	
西暦	
主要内容	北 ならわみち 坂戸 道 中志ま道 西 牛 婦く路渡 木更津道 東 のさりみち ふ くみち 中郷 ふか しみち 南 十日市ば わたし つば起 わた し
金田番号	B28
緯度	352424.8921
経度	1395817.935



暫定番号	木26
所在地1	井尻
所在地2	中郷小学校校庭左側
塔種	道標
塔種2	道標
年号	
西暦	
主要内容	此の方 江戸道 此の方 高蔵 此の方 木更津 此の方 不動院
金田番号	B19
緯度	352417.9929
経度	1395819.235




暫定番号	木27
所在地1	矢那字内野1532
所在地2	
塔種	六地藏塔
塔種2	六地藏像
年号	安永7年
西暦	1778
主要内容	かのう道 高くら道 山道
金田番号	
緯度	351907.6287
経度	1395858.944



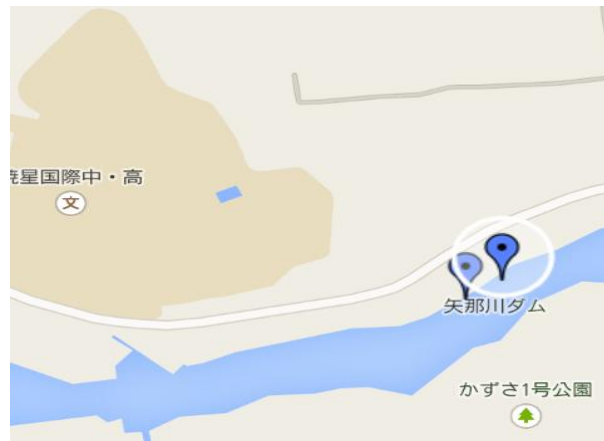
暫定番号	木28
所在地1	笹子469地先
所在地2	JR踏切北東公民館前 踏切北側50m
塔種	仏像塔
塔種2	仏像
年号	寛政5年
西暦	1793
主要内容	西 きさらつ 一り半 ちば寺みち九里 東う しく四里 南 高くら二 里 鹿野山四里
金田番号	B14
緯度	352324.9
経度	1395901.433



暫定番号	木29
所在地1	犬成
所在地2	宝蔵院境内本堂北側 石塔群中
塔種	馬頭観音塔
塔種2	文字馬頭観音
年号	文政5年
西暦	1822
主要内容	北方 ちばてらみ 八 里 東方 さご村志 けん寺十二丁 西方 矢那むら まくら寺みち 一里 南方 たかくら道 一里 かのふ山道四 里
金田番号	B13
緯度	352245.3047
経度	1395912.434



暫定番号	木30
所在地1	矢那字上高田
所在地2	ダム北岸暁星道
塔種	馬頭観音塔
塔種2	馬頭観音像(馬乗り)
年号	寛政6年
西暦	1794
主要内容	東 此の方ちば寺道 南 高蔵江六丁
金田番号	B11
緯度	352050.718
経度	1395931.437



暫定番号	木31
所在地1	矢那字上高田
所在地2	ダム北岸暁星道
塔種	仏像三界万霊塔
塔種2	仏像三界万霊塔
年号	
西暦	
主要内容	北 きさらづみ
金田番号	B12
緯度	352050.718
経度	1395931.437



暫定番号	木32
所在地1	矢那字上高田
所在地2	ダム北岸暁星道
塔種	地藏
塔種2	地藏
年号	享保12年
西暦	1727
主要内容	右 千道南高蔵道 左 木更津道
金田番号	B10
緯度	352051.7179
経度	1395932.637



暫定番号	木33
所在地1	矢那高倉
所在地2	旧道
塔種	六地藏塔
塔種2	六地藏像
年号	寛政6年
西暦	1794
主要内容	此の方 観音祢も 此の方 高蔵寺八丁 此の方 かのふ山なご寺
金田番号	B24
緯度	351955.2247
経度	1395948.638



暫定番号	木34
所在地1	下望陀
所在地2	長樂寺西入口三叉路
塔種	仏像塔
塔種2	仏像
年号	明和3年
西暦	1766
主要内容	東 ちば道七里 南 たかくら道二里 西 きさらず二里
金田番号	B16
緯度	352352.0986
経度	1400004.927



暫定番号	木35
所在地1	下望陀
所在地2	長楽寺入口三叉路
塔種	道標
塔種2	道標
年号	弘化2年
西暦	1845
主要内容	南 た可くら 北 ちばて ら
金田番号	B18
緯度	352349.7991
経度	1400011.726



暫定番号	木36
所在地1	滝の口
所在地2	
塔種	仏像塔
塔種2	仏像
年号	
西暦	
主要内容	右 かさもり 中央 た かから 左 ちば道
金田番号	
緯度	352243.9063
経度	1400007.329



暫定番号	木37
所在地1	笹子かじや坂
所在地2	滝の口境界
塔種	観音菩薩像塔
塔種2	観音菩薩像
年号	文化5年
西暦	1808
主要内容	南 高くら一里 かの ふ山三里道 西 木更 津二里 当所慈眼寺
金田番号	B39
緯度	352243.9063
経度	1400007.429



暫定番号	木38
所在地1	伊豆島字玉野谷
所在地2	
塔種	仏像塔
塔種2	仏像
年号	
西暦	
主要内容	右 此の方 たかくら 道一里 此の方 きさ ら津二り 此の方 ち ば道 七里
金田番号	B35
緯度	352151.012
経度	1395957.232



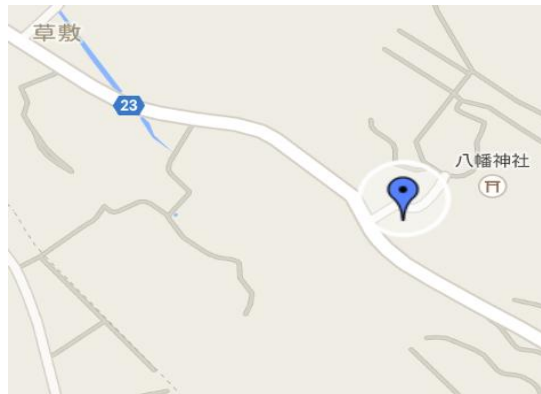
暫定番号	木39
所在地1	伊豆島
所在地2	
塔種	観音菩薩像塔
塔種2	観音菩薩像
年号	
西暦	
主要内容	右 たかくら半道 左 ちは七里
金田番号	
緯度	352132.9144
経度	1400011.932



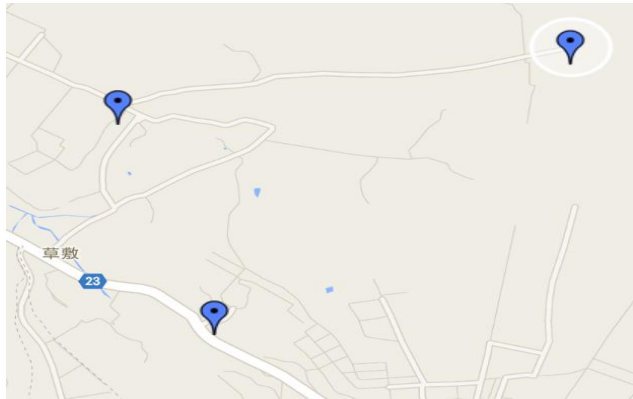
暫定番号	木40
所在地1	草敷字久野原436-
所在地2	小屋内
塔種	六地藏塔
塔種2	六地藏像
年号	安永3年
西暦	1774
主要内容	かさも里へ 五里 た かくらへ五丁
金田番号	16
緯度	352015.9231
経度	1400014.435



暫定番号	木41
所在地1	草敷
所在地2	八幡神社境内
塔種	庚申塔
塔種2	庚申像
年号	
西暦	
主要内容	不明 南 かのゝ道
金田番号	B09
緯度	351951.8261
経度	1400028.135



暫定番号	木42
所在地1	下郡字東久野原2465
所在地2	
塔種	地藏塔
塔種2	地藏像
年号	享保20年
西暦	1735
主要内容	東此方 かさもり 西此 方 たかくらみち 北此 方 木更津みち
金田番号	26
緯度	352024.7237
経度	1400116.429



暫定番号	木43
所在地1	上宮田字塩網原1 35(木、根沢)
所在地2	
塔種	道標
塔種2	道標
年号	安政5年
西暦	1858
主要内容	此方 ちばみち 七 里 此方たかくら道 一里此方 き左ら 津 二里半
金田番号	27
緯度	352111.4189
経度	1400129.726



暫定番号	木45
所在地1	下郡字市場1948
所在地2	公民館西50m
塔種	庚申塔
塔種2	庚申像
年号	
西暦	
主要内容	左 高くら道 右 かさも り道
金田番号	13
緯度	352101.421
経度	1400206.424



暫定番号	木46
所在地1	下郡字神1999三叉路
所在地2	
塔種	光明真言塔
塔種2	光明真言塔
年号	文政11年
西暦	1828
主要内容	此方 かさもり道四里 此方 高くら一里 かのふ山 道 三里
金田番号	14
緯度	352053.0222
経度	1400215.923



暫定番号	木47
所在地1	下郡字神1999三叉路
所在地2	
塔種	観音塔
塔種2	観音像
年号	文化5年
西暦	1808
主要内容	かさも里道 たかくら道
金田番号	15
緯度	352053.0222
経度	1400215.923



暫定番号	木48
所在地1	下郡字原1865
所在地2	妙真寺入口
塔種	地藏塔
塔種2	地藏像
年号	
西暦	
主要内容	東 かさもりへ四里 西 高くらへ一里
金田番号	09
緯度	352118.3197
経度	1400228.421




暫定番号	木49
所在地1	下内橋字諏訪原1
所在地2	諏訪神社境内角石塔
塔種	仏像塔
塔種2	仏像
年号	享保3年
西暦	1718
主要内容	右 赤坂 すわ原 右 は久留里 左は笠森
金田番号	11
緯度	352206.6161
経度	1400336.013



暫定番号	木50
所在地1	下郡宮ノ台889
所在地2	善鐘寺境内
塔種	六地藏塔
塔種2	六地藏像
年号	宝暦6年
西暦	1756
主要内容	西 たかくら道 東 か さもり道
金田番号	06
緯度	352110.1213
経度	1400254.019



暫定番号	木51
所在地1	下郡宮ノ台889
所在地2	善鐘寺境内
塔種	庚申塔
塔種2	庚申像
年号	延享4年
西暦	1747
主要内容	右 たかくら道 大鐘 村 左 かさもり道
金田番号	07
緯度	352110.1213
経度	1400254.019



暫定番号	木52
所在地1	下郡宮ノ台889
所在地2	善鐘寺境内
塔種	地藏
塔種2	地藏像
年号	文化13年
西暦	1816
主要内容	此方 たかくら道
金田番号	08
緯度	352110.1213
経度	1400254.019



暫定番号	木53
所在地1	真理谷字畑1038
所在地2	旧東善寺境内
塔種	六地藏塔
塔種2	六地藏像
年号	正徳5年
西暦	1715
主要内容	是より東 牛久へ二里 川通 北は江戸於か みち今富まで三り 八 丁山道 是より南久留 里道八丁 高蔵へ二 里川有 是より西 木 更津まで三里半 真里 弥津川通
金田番号	12
緯度	352217.0151
経度	1400341.313



暫定番号	木54
所在地1	茅野字東作683
所在地2	善雄寺境内石段左側
塔種	六地藏塔
塔種2	六地藏像
年号	元禄15年
西暦	1702
主要内容	これより内十八丁川道 たくら 一里十八丁 西かのう道 これより十 七里 北 えど道 これ よりひがしかさもり道 これ より二里 南 くるり 道
金田番号	02
緯度	352144.8188
経度	1400345.913



暫定番号	木55
所在地1	真理谷字四本木3523
所在地2	旧道
塔種	仏像塔
塔種2	仏像
年号	天保7年
西暦	1836
主要内容	従是真如寺道八丁 此 の方 笠森道 三里半
金田番号	31
緯度	352211.1178
経度	1400457.706



暫定番号	木56
所在地1	真理谷字四本木3523
所在地2	旧道
塔種	道標
塔種2	道標
年号	延享2年
西暦	1745
主要内容	西は 高くら道 二里 北はかさもり道 四里
金田番号	32
緯度	352211.1178
経度	1400457.706



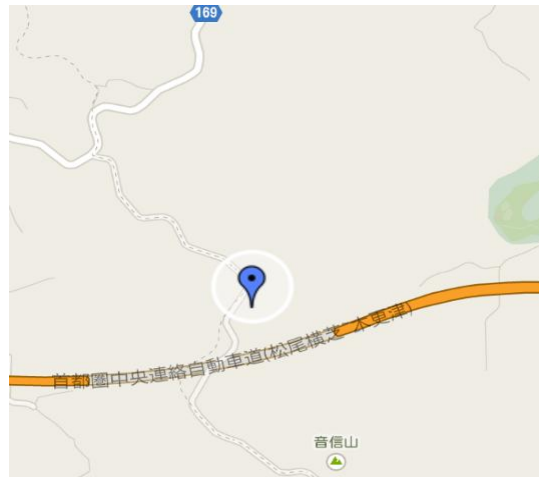
暫定番号	木57
所在地1	真理谷山上5007
所在地2	自性院入口
塔種	地藏
塔種2	地藏像
年号	享保6年
西暦	1721
主要内容	是よりひがし一丁行 右はうしく道 一丁 左はこうた道 三十 丁 是より にしはた かくら道 たかくら二 里半 たつみは高滝 頓江道一里半
金田番号	04
緯度	352155.8217
経度	1400618.9



暫定番号	木58
所在地1	真理谷地藏堂4260
所在地2	梨畑前
塔種	馬頭観音塔
塔種2	馬頭観音像(馬乗り)
年号	文政9年
西暦	1826
主要内容	此方 いちのみち 此方 此方 たかくら きさらず 此方 かも おたき道
金田番号	03
緯度	352204.2201
経度	1400555.702



暫定番号	木59
所在地1	真里谷市野々
所在地2	
塔種	地藏塔
塔種2	地藏像
年号	安永6年
西暦	1777
主要内容	かもえ ま里谷え
金田番号	
緯度	352150.6237
経度	1400712.296



暫定番号	木60
所在地1	矢那字上滝の谷1831
所在地2	御嶽神社先旧道山道 300m
塔種	庚申塔
塔種2	庚申像
年号	
西暦	
主要内容	左 可のふ山道 左 た可くら
金田番号	B34
緯度	351946.6244
経度	1395903.702



暫定番号	木61
所在地1	瓜谷
所在地2	旧久留里街道
塔種	地藏
塔種2	地藏像
年号	享保4年
西暦	1719
主要内容	從是北江戸道今富迄 三里拾町 從是南久留 里式里拾丁 從是東牛 久迄式里
金田番号	
緯度	352237.313
経度	1400347.641



木更津市内道標一覧表

2006/7/27

暫定 番号	緯度	経度	所在地1	所在地2	塔種	年号	西暦	主要内容	金田 番号
木 TS01	352205.7	1395720	矢那1801付近		道標	大正8 年	1919	右 真船村を経て木更 津方面に至る他	B26
木 TS02	352206.8	1395730	伊豆島	原田橋辺	道標	大正8 年	1919	不詳	
木 TS03	352139.4	1395731	矢那4302		道標	大正一 昭和		左 小櫃村他	
木 TS04	352138.2	1395735	矢那3904		道標	大正8 年	1919	右 真船村を経て木更 津方面に至る他	
木 TS05	352107.5	1395807	矢那3638		道標	大正一 昭和		不詳	21
木 TS06	352134.7	1395742	矢那3929		道標	大正一 昭和		西 中村方面	
木 TS07	352100.5	1395650	上烏田バ	旧道	道標	大正一 昭和		木更津 佐貫間県道に 通ず他	B31
木 TS08	352046.1	1395714	八幡台東三叉路		道標	大正一 昭和		不詳	
木 TS09	352035.9	1395852	矢那	上総農園 バス停近 く	道標	大正8 年	1919	東 小櫃村を経て久留 里町に至る他	17
木 TS10	352037.7	1395850	矢那	猪ノ台バ ス停近く	道標	大正9 年	1920	小糸村方面他	18
木 TS11	352418	1395819	井尻	中郷小学 校校庭左 側	道標	昭和5 年	1930	本村牛袋野を経て神 納櫛葉村方面他	B20
木 TS12	352417.8	1395816	井尻	諏訪神社 の西2軒 目路傍電 柱の傍	道標	昭和5 年	1930	木村曾根を経て櫛葉 高他	B29
木 TS13	351958.1	1400006	草敷公民館前		道標	大正8 年	1919	右真船村を経て他	
木 TS14	352243.9	1400007	笹子かじ	滝の口境 界	道標	大正1 1年	1922	富岡村滝の口を経て 中川村に至る他	B40

ts01



ts02



ts03



ts04



ts05



ts06




ts07



ts08



ts09



ts10



ts11



ts12



ts13



ts14



暫定番号	緯度	経度	所在地1	所在地2	塔種	年号	西暦	主要内容	金田番号
木 TS15	352354.1	1395952	下望陀3 25地先	三叉路	道標	大正 一昭和		北西有吉及び 井尻を経て神 納檜葉方面他	B15
木 TS16	352352.1	1400005	下望陀	長楽寺西 入口三叉 路	道標	昭和3 年	1928	南約十丁にし て中川村間県 道に接続す他	B17
木 TS17	352414.1	1395848	有吉	有吉田バ ス停近く	道標	昭和9 年	1934	不詳	
木 TS18	352405.7	1395939	市味	市味バス 停近く三 叉路	道標	大正		本村	
木 TS19	352028.4	1395831	矢那298 0	三叉路生 け垣の中	道標	大正9 年	1920	東 かのみち 北はきさらず みち 東たかく ら道	19
木 TS20	352351.6	1395617	高柳144 7	三叉路	道標	大正 以降		清川村長須賀 木更津町至他	30
木 TS21	352120.8	1395924	伊豆島	三叉路	道標	大正 以降		不詳	



ts15



ts16



ts17



ts18



ts19



ts20



ts21